



CRPF
Nord-Pas de Calais
Picardie

Schéma Régional de Gestion Sylvicole



NORD-PAS DE-CALAIS PICARDIE

Tome 3 : REGIONS FORESTIERES

CRPF Nord-Pas-de-Calais Picardie
96 rue Jean Moulin
80000 Amiens
tél : 03 22 33 52 00
fax : 03 22 95 01 63



Mode de Regroupement

Le découpage des régions forestières reprend celui défini par l'IFN. Certaines régions ont été regroupées lorsqu'elles présentent des caractéristiques forestières très proches.

REGROUPEMENT DES REGIONS FORESTIERES POUR LES SRGS



BD CARTO® / © IGN - Paris - 2002 / Reproduction interdite / Autorisation n° 2002/CUI/9130
 Source des régions forestières : IFN.







Légende des schémas de sols

Horizons organiques

-  Feuille de l'horizon OLn
-  Feuille de l'horizon OLv
-  Débris de feuilles de l'horizon OLT
-  Débris et boulettes de matière organique OF
-  Matière organique noire de l'horizon OH

Horizons organo-minéraux

-  Horizon fortement organique
-  Horizon moyennement organique
-  Horizon faiblement organique
-  Grumeaux





Horizons minéraux

-  Sable
-  Sablo-limoneux
-  Sablo-argileux
-  Limon
-  Limono-sableux
-  Limono-argileux
-  Argile
-  Argilo-limoneux
-  Argilo-sableux




Matériaux parentaux

-  Calcaire
-  Grès
-  Marnes
-  Argiles à silex
-  Tourbe
-  Gley
-  Schiste

Éléments grossiers

-  Éléments calcaires anguleux
-  Éléments calcaires émoussés
-  Blocs de grès
-  Silex

Particularités chimiques

-  Trace d'hydromorphie
-  Lessivage
-  Effervescence à l'acide chlorhydrique

Le CRPF, depuis 2005, communique à chaque appel de PSG, la carte des zonages présents sur la forêt concernée. De plus, le CRPF tient à la disposition de toute personne intéressée par les habitats protégés, la brochure « *les milieux naturels forestiers* ».

© Reproduction autorisée dans le cadre privé ; Pour d'autres utilisations faire une demande auprès du CRPF.